

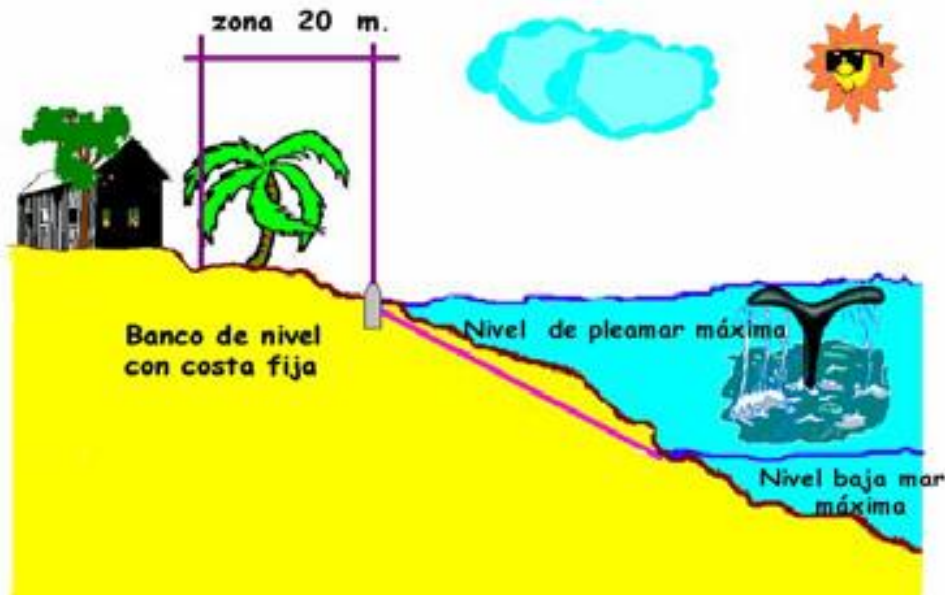


**Acuerdos de destino a favor de la CONANP de la Zona Federal Marítimo  
Terrestre**

**[www.terrapeninsular.org](http://www.terrapeninsular.org)**

**Saúl Alarcón Farfán**  
**Director Ejecutivo**  
**[saul@terrapeninsular.org](mailto:saul@terrapeninsular.org)**

**Calle Primera y Castillo No. 1090-5 y 1090-6, Zona Centro, Ensenada, BC, México, 22800 ~  
Tel. 646-177-6800**



- 20 metros de ancho y contigua a las playas.
- Riberas de los ríos, desde la desembocadura de éstos hasta cien metros río arriba.
- La totalidad de la superficie de los cayos y arrecifes.
- Lagos, lagunas, esteros o depósitos naturales de agua marina que se comuniquen directamente con el mar, a partir del punto a donde llegue el mayor embalse anual o límite de la pleamar.

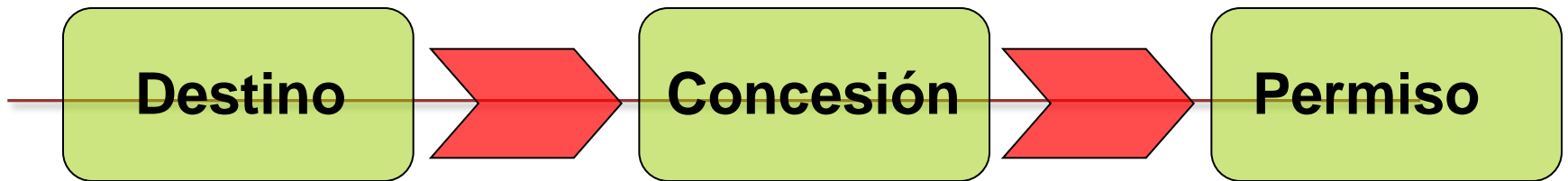
11,122 kilómetros de costa en el país.

# Fase 1: Análisis de Factibilidad

- Objetos de conservación: La ZOFEMAT (y ambientes costeros) son usados por especies de importancia para la conservación como aves migratorias, tortugas y peces.
- Amenazas: desarrollos inmobiliarios e industriales, construcciones, paso de vehículos, extracción de material
- Estrategias: Incorporar la ZOFEMAT y los ambientes costeros dentro de los planes de manejo de las áreas naturales protegidas y como parte de las nuevas áreas protegidas propuestas.
- Poseedores de los derechos: De conformidad con la Ley Orgánica de la Administración Pública Federal corresponde administrarla a la Secretaría de Medio Ambiente y Recursos Naturales a través de la Dirección General de Zona Federal Marítimo Terrestre. Es la DGZFMATAC quien la otorga en acuerdo de destino, concesión o permiso.

# Fase 1: Análisis de Factibilidad

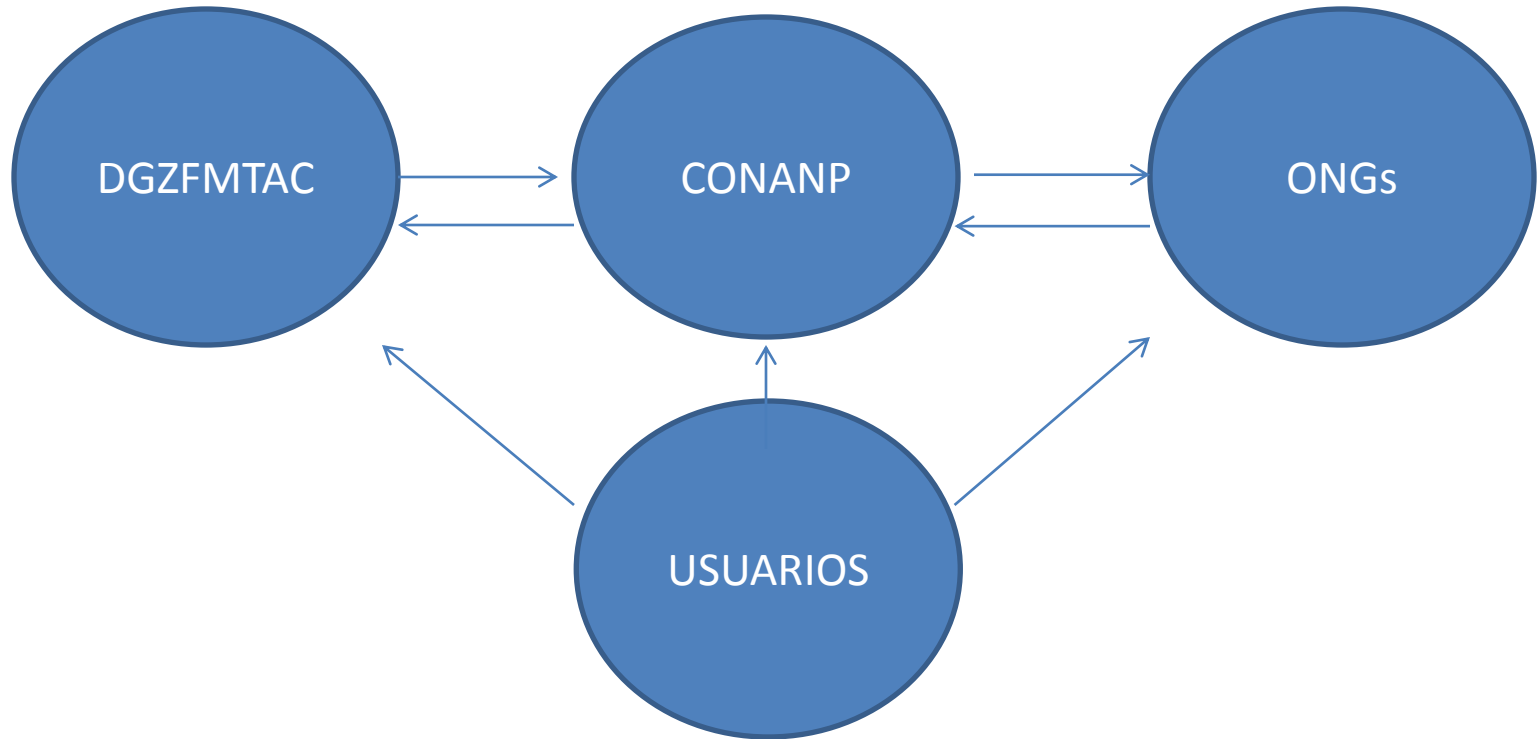
Leyes y políticas:



El acuerdo de destino: El Secretario de SEMARNAT faculta a un órgano administrativo gubernamental (federal, estatal o municipal), para utilizar bienes del Estado a fin de que los usen en el servicio de las atribuciones que la ley les otorga

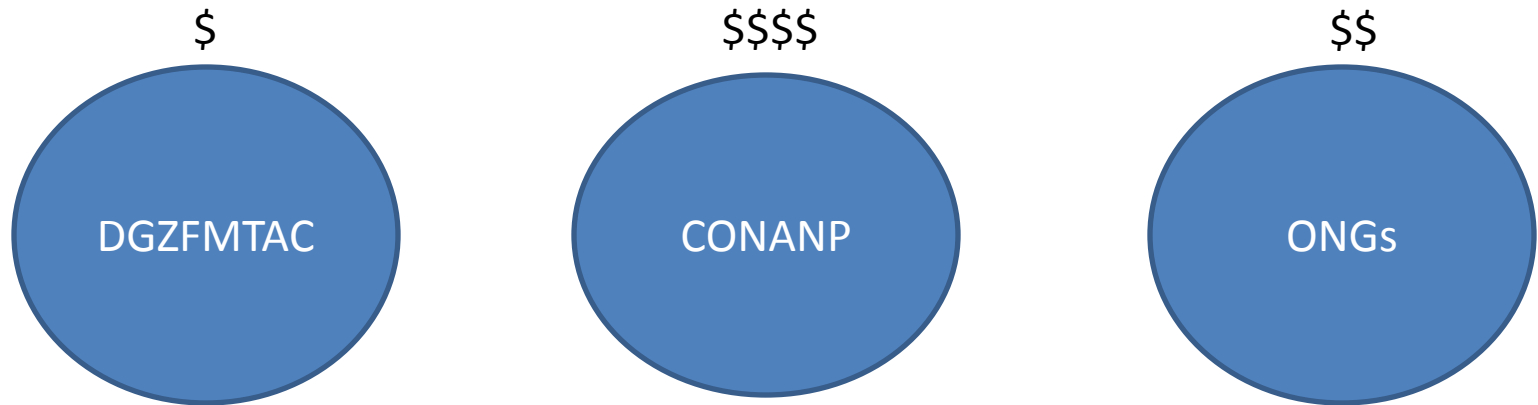
# Fase 1: Análisis de Factibilidad

- Capacidad institucional, actores clave y problemas:



# Fase 1: Análisis de Factibilidad

- Costos, incentivos y financiamiento:
  - Fijos (inicialmente altos) y variables
  - A corto y largo plazo



## Fase 2: Consideraciones a nivel de sitio

### Selección del equipo:

DGZFMTAC  
Representante  
en reuniones  
semanales

CONANP:  
-Oficinas centrales  
-Oficinas regionales  
-Direcciones de ANP

ONGs:  
-Responsable del  
programa  
-Consultores

USUARIOS:  
-Comunidades  
pesqueras  
-Prestadores de  
servicios  
ecoturísticos

## Fase 2: Consideraciones a nivel de sitio



Figura 1. Áreas protegidas (AP) federales (CONANP, 2007), estatales y municipales (Bezaury *et al.*, 2007).

## Fase 2: Consideraciones a nivel de sitio

- Desarrollo del Plan:

- Reunión inicial entre CONANP (oficinas centrales, regionales y ONG)
- Lista inicial de sitios prioritarios
- Establecimiento de acuerdos iniciales (posteriormente firmaron convenios oficiales)

- Intercambio de ideas:

- Inicio sin todos los actores principales
- Presupuesto inicial incorrecto

- Verificación del acuerdo:

- Establecimiento de plan de trabajo inicial
- Necesidades iniciales

## Fase 3: Diseño del acuerdo

Análisis de imágenes  
de satélite

Levantamiento en  
campo

Verificación en  
campo (DGZFMATC)

Memoria fotográfica

Planos de deslinde

Carta de congruencia

Elaboración y  
presentación de  
expediente

# Fase 3: Diseño del acuerdo

## Compromisos:

- CONANP: Trabajo de campo y seguimiento del proceso, cartas de congruencia de uso de suelo
- Adquisición de equipo, pago de consultores (al inicio ex situ, posteriormente in situ)

## Beneficios del receptor:

Beneficios para el receptor (ej: pago económico, pago en especie). Como se determinó el valor de estos incentivos?

## Cumplimiento:

- El establecimiento final de reglas y cumplimiento se logró a través del tiempo.

## Sanciones:

- Ninguna

## Permisos regulatorios:

- Aceptación del proceso y de nuevas técnicas por la DGZFMATAC
- Cartas de congruencia

## Acciones finales:

- Formulación de la solicitud de acuerdo de destino
- Proceso de seguimiento

# Fase 3: Diseño del acuerdo

## CONANP y ONG

ESTADO	No.	ANP	Segmento	Formato de Solicitud	Justificación técnica	Pago de Derechos	Memoria fotográfica del sitio	Croquis fotográfico	INFRAESTRUCTURA			PLANOS			Resolutivo de Profepa (En caso de aplicar)	CCUS	Oficio de solicitud, CONANP.	Contacto	
									EXISTENTE, CONANP Descripción detallada y ubicación en planos	EXISTENTE, NO CONANP Breve descripción arquitectónica y ubicación en planos	POR REALIZAR Proyecto arquitectónico y planos de las obras a ejecutarse	Levantamiento topográfico	Propuesta de planos	Planos revisados y aprobados				DGZFMATAC	CONANP
BC	1	APFF Valle de los Cirios	San José de las Palomas1	0	0	0	30	30	NO APLICA	NO APLICA	NO APLICA	100	90	100	NO APLICA	0	0	Angel Piña	Celeste Ortega
BC	2	APFF Valle de los Cirios	San José de las Palomas2	0	0	0	30	30	NO APLICA	NO APLICA	NO APLICA	100	90	100	NO APLICA	0	0	Angel Piña	Celeste Ortega
BC	3	APFF Valle de los Cirios	San José de las Palomas3	0	0	0	30	30	NO APLICA	NO APLICA	NO APLICA	100	90	100	NO APLICA	0	0	Angel Piña	Celeste Ortega
BC	4	APFF Valle de los Cirios	San José de las Palomas4	0	0	0	30	30	NO APLICA	NO APLICA	NO APLICA	100	90	100	NO APLICA	0	0	Angel Piña	Celeste Ortega
BCS	5	RB El Vizcaíno	Bahía Almejas	0	0	0	100	100	NO APLICA	NO APLICA	NO APLICA	100	0	0	NO APLICA	0	0	Angel Piña	Celeste Ortega
BCS	6	RB El Vizcaíno	Bahía Tortugas	0	0	0	100	100	NO APLICA	NO APLICA	NO APLICA	100	0	0	NO APLICA	0	0	Angel Piña	Celeste Ortega
BCS	7	RB El Vizcaíno	EL Playón	0	0	0	100	100	NO APLICA	NO APLICA	NO APLICA	100	0	0	NO APLICA	0	0	Angel Piña	Celeste Ortega
BCS	8	Propuesta de ANP CI Bahía Magdalena	Isla Creciente	0	0	0	0	0	NO APLICA	NO APLICA	NO APLICA	50	0	20	NO APLICA	0	0	Angel Piña	Eduardo Borbolla
BCS	9	Propuesta de ANP CI Bahía Magdalena	Isla Santo Domingo	0	0	0	0	0	NO APLICA	NO APLICA	NO APLICA	0	0	0	NO APLICA	0	0	Angel Piña	Eduardo Borbolla
BCS	10	Propuesta de ANP CI Bahía Magdalena	Isla Magdalena	0	0	0	0	0	NO APLICA	NO APLICA	NO APLICA	0	0	0	NO APLICA	0	0	Angel Piña	Eduardo Borbolla
BCS	11	Propuesta de ANP CI Bahía Magdalena	Las Ánimas	0	0	0	0	0	NO APLICA	NO APLICA	NO APLICA	0	0	0	NO APLICA	0	0	Angel Piña	Eduardo Borbolla

Elaboración  
responsabilidad  
de :

Dirección del AP (DA) / Dirección Regional (DR)
Oficinas Centrales (OC) Conanp
DA/DR/OC

# Fase 3: Diseño del acuerdo

## DGZFMATAC

Área Responsable	Estatus de la revisión del expediente		NO DE EXPEDIENTES
Dirección de Delimitación, Padrón e Instrumentos Fiscales	Evaluación técnica del tramite	FIRMA DEL DICTAMEN O REQUERIMIENTO POR DELIMITACIÓN	3
Dirección de Manejo Integral de Ambientes Costeros		FIRMA DEL DICTAMEN O REQUERIMIENTO TÉCNICO	1
Dirección de Resoluciones y Procedimientos Administrativos		TURNADO PARA ANÁLISIS JURIDICO	4
Dirección General de Zona Federal Marítimo Terrestre y Ambientes Costeros	Tramite evaluado satisfactoriamente	EN FIRMA O RUBRICA DE PROYECTO	0
		TURNOS DE PROYECTO RESOLUTIVO	2
	Envío del Borrador del Acuerdo de Destino solicitado.	RESOLUTIVO FIRMADO POR EL DIRECTOR GENERAL	0
Subsecretaría de Gestión para la Protección Ambiental,	Visto Bueno del Borrador de Acuerdo de Destino	ENVIO DEL TRAMITE CONCLUIDO A ARCHIVO	11
Unidad Coordinadora de Asuntos Jurídicos de la SEMARNAT	Envío del Acuerdo de Destino para publicación en el DOF		

## Fase 4. Implementación

Administración: Durante el proceso para obtener el acuerdo de destino: CONANP y ONG; posterior al otorgamiento del acuerdo de destino: CONANP a través de las direcciones de ANP

Planeación: El acuerdo de destino es permanente, por lo que requiere el involucramiento de las direcciones generales y que eventualmente sean parte del plan de manejo.

Socialización: Proyecto se extendió a diferentes ANPs

Ciencia : Conocimiento del área para levantamiento; justificación técnica para solicitar acuerdo de destino

Cumplimiento: CONANP; posible coadministración o ayuda por parte de ONGs

Usos públicos: Usos acordes al plan de manejo (o acorde a los objetivos de la CONANP)


Formas de sustento: Se logra la certidumbre legal no sólo para CONANP sino para varios sectores interesados en conservar la ZOFEMAT

Manejo del hábitat: En casos específicos (por ejemplo: sitios de anidación de tortugas)

Mantenimiento: Vigilancia por parte de CONANP

Financiamiento: Se requiere financiamiento para continuar la obtención de acuerdos de destino

# Elementos y variables de los acuerdos de destino

MECANISMO DEL ACM		PARTES (GOBERNANZA)		BENEFICIOS	
Formal	Informal	Propietario/ Administrador/ Usuario	Colaboradores	Incentivos	Protección lograda
<ul style="list-style-type: none"> <li>• Acuerdo de destino a favor de la CONANP de la ZOFEMAT y ambientes costeros</li> </ul>	<ul style="list-style-type: none"> <li>• Acuerdos con algunos usuarios locales de respetar sus zonas de uso</li> </ul>	<ul style="list-style-type: none"> <li>• CONANP (a diferentes niveles: oficinas centrales, direcciones regionales y de ANP)</li> </ul>	<ul style="list-style-type: none"> <li>• ONGs</li> </ul>	<ul style="list-style-type: none"> <li>• Certidumbre jurídica de la ZOFEMAT y ambientes costeros</li> </ul>	<ul style="list-style-type: none"> <li>• Jurisdicción de la CONANP sobre la ZOFEMAT y ambientes costeros</li> </ul>
Mecanismo permanente		 <p>Manejo Principalmente por la CONANP con apoyo de ONGs y comunidades locales</p>			



Terra  
Peninsular

Conservando la Belleza Natural de la Península de Baja California desde 2001

[www.terrapeninsular.org](http://www.terrapeninsular.org)

Saúl Alarcón Farfán  
[saul@terrapeninsular.org](mailto:saul@terrapeninsular.org)

Calle Primera y Castillo No. 1090-5 y 1090-6, Zona Centro, Ensenada, BC, México, 22800 ~  
Tel. 646-177-6800